



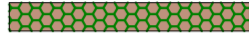







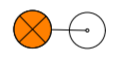





LEGENDA

-  stávající stav_silnice
-  stávající/návrh_veřejná zeleň
-  návrh_pěší plocha_čámková dlažba
-  návrh_pěší pojezdová plocha_čámk. dlažba
-  návrh_zatrávňovací dlažba
-  návrh_pěší plocha_kamenná dlažba
-  stávající/návrh_žástavba
-  vodní plocha

-  návrh_lavička parková
-  stávající_stromy jehličnaté
-  stávající_stromy listnaté
-  návrh_stromy listnaté
-  návrh_veřejné osvětlení
-  hranice parcel
-  hranice řešeného území



část: Návrhová část Formát: A2	akce: územní studie veřejných prostranství, obec Horní Vltavice měřítko: 1:200	zadavatel: Město Vimperk, Steinbrennerova 6, 385 17 Vimperk architekt a generální projektant: Ara Fabrica, s.r.o., Na Dolních 8/30, 147 00, Praha 4	název: VP B okolí mostu a lávka
---	---	--	------------------------------------

